


Planzeichenerklärung (BauNVO 90, PlanZV)

Maß der baulichen Nutzung



Grundflächenzahl



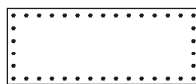
Zahl der Vollgeschosse

Bauweise, Baulinien, Baugrenzen



Baugrenze

Einrichtungen und Anlagen zur Versorgung mit Gütern und Dienstleistungen des öffentlichen und privaten Bereichs, Flächen für den Gemeinbedarf, Flächen für Sport- und Spielanlagen

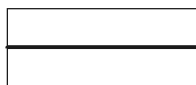


Flächen für den Gemeinbedarf



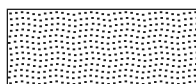
Kirchen und kirchlichen Zwecken dienende Gebäude und Einrichtungen

Verkehrsflächen



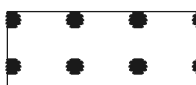
Straßenbegrenzungslinie

Grünflächen



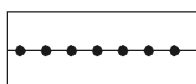
Private Grünflächen

Flächen für die Landwirtschaft und Wald



Flächen für Wald

Sonstige Planzeichen



Abgrenzung unterschiedlicher Nutzung



Grenze des räumlichen Geltungsbereichs des Bebauungsplans

Gemeinde Wesendorf
Kirchengemeinde im
Hammerstein Park
Bebauungsplan