


3. Änderung des Bebauungsplanes

Schützenplatz

der Gemeinde Wesendorf

Kreis Gifhorn

Maßstab 1:1000



Geltungsbereich



Allgemeines Wohngebiet



Geschoßzahl (zwingend)




Geschoßflächenzahl

0.3


Grundflächenzahl

0

Offene Bauweise




Gebäudestellung
(Firstrichtung)



Baulinie




Baugrenze



Straßenverkehrs-
flächen



Öffentliche
Parkflächen



Fläche für
Garagen



Begrenzung der Verkehrs-
flächen



Es wird bescheinigt, daß der Bebauungsplan auf einer vermessungs-
techn. einwandfreien Unterlage beruht.



Wolfsburg den 11.7. 1967

[Handwritten signature]

Öffentl. best. Verm. Ing.

Öffentlich ausgelegt gemäß § 12 BauG auf Grund der Bekanntmachung
vom 25. 10. 1967 mit Aushang vom 26. 10. 1967 bis 3. 11. 1967



[Handwritten signature]
Gemeinde direktor

Ausgearbeitet

im Auftrage und Einvernehmen mit der Gemeinde Wesendorf

Wolfsburg, den ^{13.9.1967} 11.7. 1967

[Signature]
Ortsplaner Dipl. Ing.

Öffentlich ausgelegt gemäß § 2(1) BBauG in der Zeit vom
1.8. 1967 bis zum 10.9. 1967 auf Grund der Be-
kanntmachung vom 14.7. 1967



[Signature]
Gemeindedirektor

Aufgestellt gemäß § 2(1) BBauG und als Satzung gemäß § 10 BBauG
und § 6 NGO vom Rat der Gemeinde beschlossen

am 15.9. 1967 Wesendorf, den 20.9. 1967



[Signature]
~~Gemeindedirektor~~
~~Bürgermeister~~

[Signature]
Bürgermeister
Gemeindedirektor

Der Landkreis hat keine Bedenken

(Siehe Bericht Gifhorn, den 29. September 1967
vom 29.9.1967)

[Signature]
Oberkreisdirektor
im Auftrage:

Genehmigt

gem. § 11 d. Bundesbaugesetzes
vom 23. 6. 60

Lüneburg, den 10. Oktober 1967

Der Regierungspräsident

Dezernat für Städtebau und Ortsplanung

Az: 214-H40-Gi.134/VI



Auftrage:
[Signature]
Zuberbaurat