

WA
0,4


Am Südringplatz

Lerdachstraße

Die Hecke ist von den Eiger der Baugrundstücke o und zu unterhalten.


— — — — — Baugrenze

35
70



Zeichenerklärung

$30^{\circ}-50^{\circ}$ = Dachneigung



= von der Änderung
betroffene Fläche

Gemarkung Wesendorf, Flur 2

Maßstab 1:500

Anlage zur 3.Änderung der Ortssatzung über besondere
Anforderungen an die Baugestaltung der Gemeinde Wesendorf
Kreis Gifhorn für das Baugebiet "S c h ü t z e n p l a t z"

Beschlossen: Wesendorf, den *15.10.65*.....

Hölling Franzing
Bürgermeister Gemeindedirektor

2. Änderung des Bebauungsplanes "Schützenplatz"
- Vereinfachte Änderung gemäß § 13 des BBauG-

Der Rat der Gemeinde Wesendorf hat in seiner Sitzung vom 15.10.65 die folgende 2. Änderung des Bebauungsplanes "Schützenplatz", die nebenstehend dargestellt ist, beschlossen.

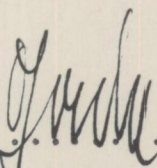
Die Baugrenze auf dem Flurstück 38/39 an der Straße wird in der Form geändert, daß die neue Baugrenze einen Abstand von 3,-- m von der Straßengrenze des Flurstücks 38/49 hat.
Die nördliche Baugrenze auf dem Flurstück 38/50 wird in der Form geändert, daß die neue Baugrenze im parallelen Abstand von 25 m zur Südgrenze des gleichen Flurstücks verläuft.


Die übrigen Festsetzungen des Bebauungsplanes bleiben bestehen.

Aufgestellt im Auftrage und
im Einvernehmen mit der
Gemeinde Wesendorf

Wolfsburg, den 23. Sept. 1965

Wesendorf, den 1. 10. 65...


..... Dipl.-Ing.
Ortsplaner


.....
Bürgermeister, Gemeindedirektor